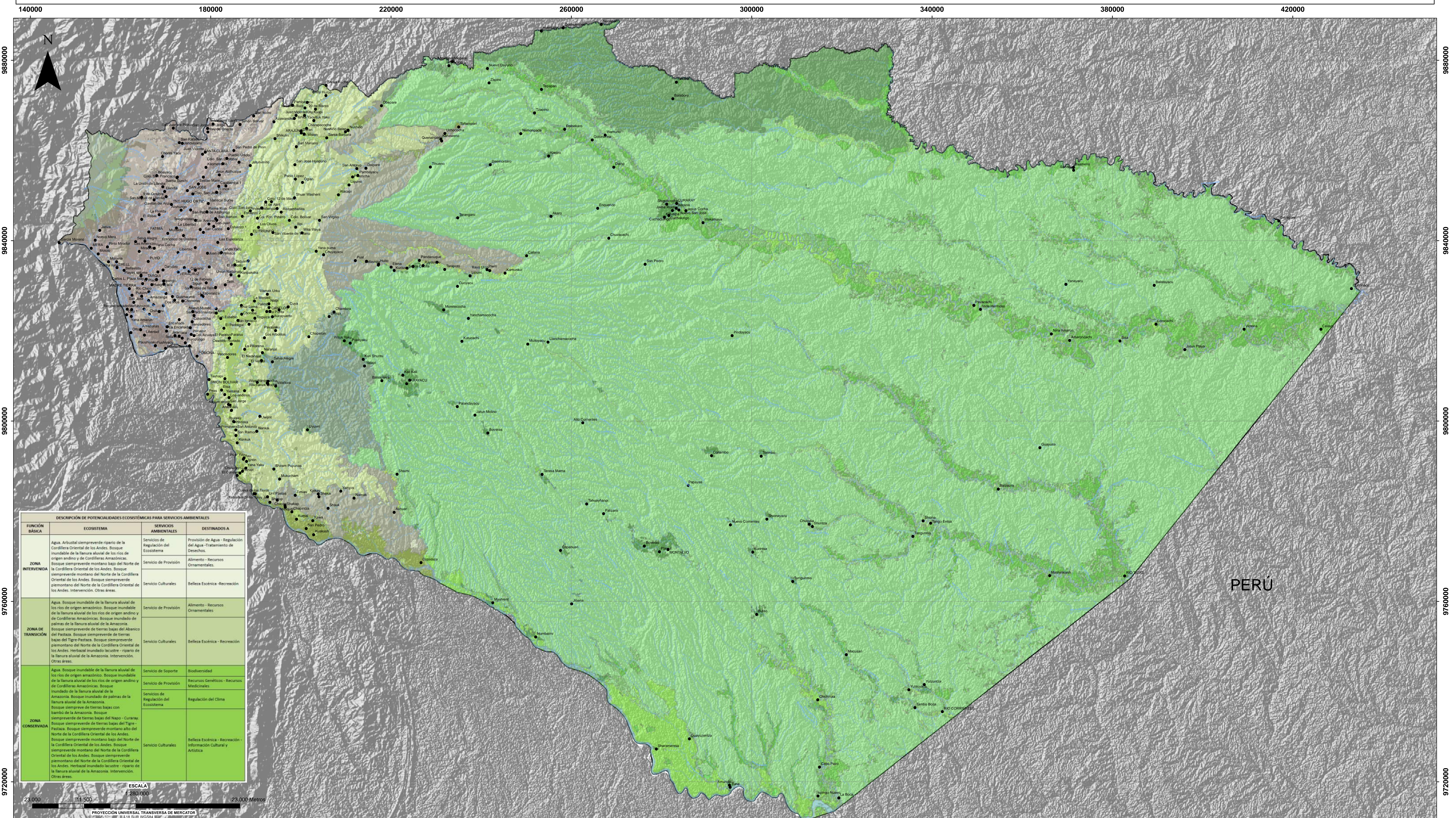
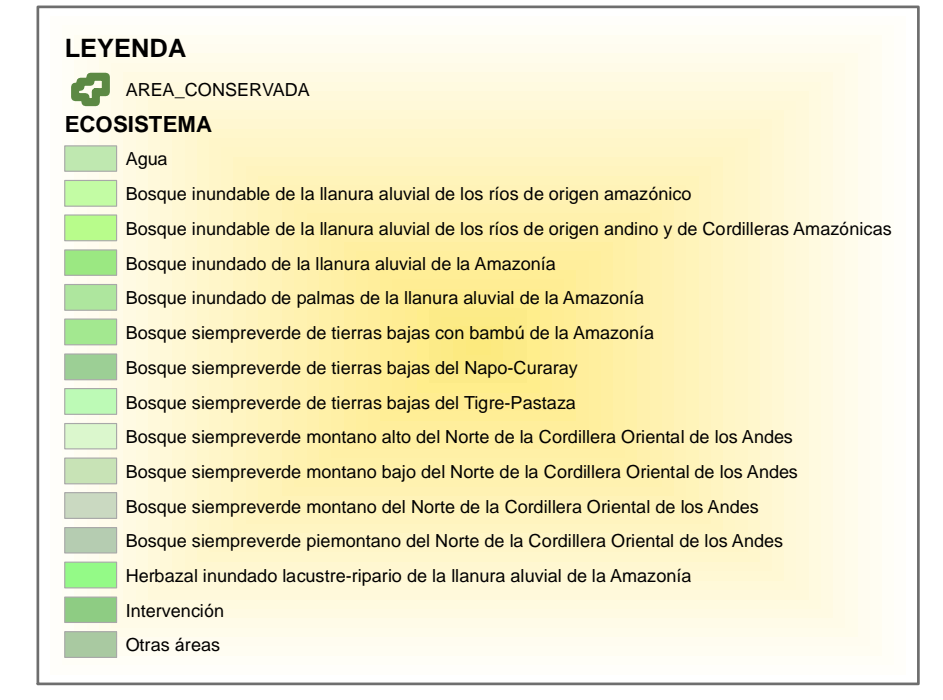
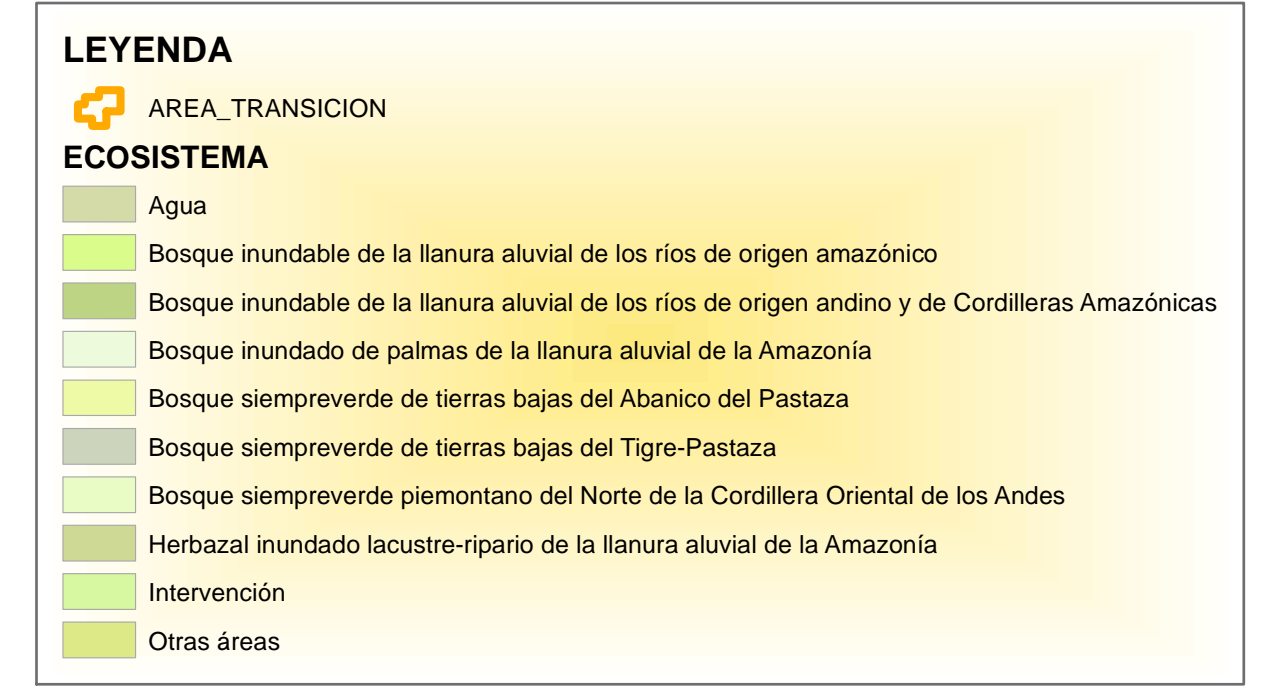
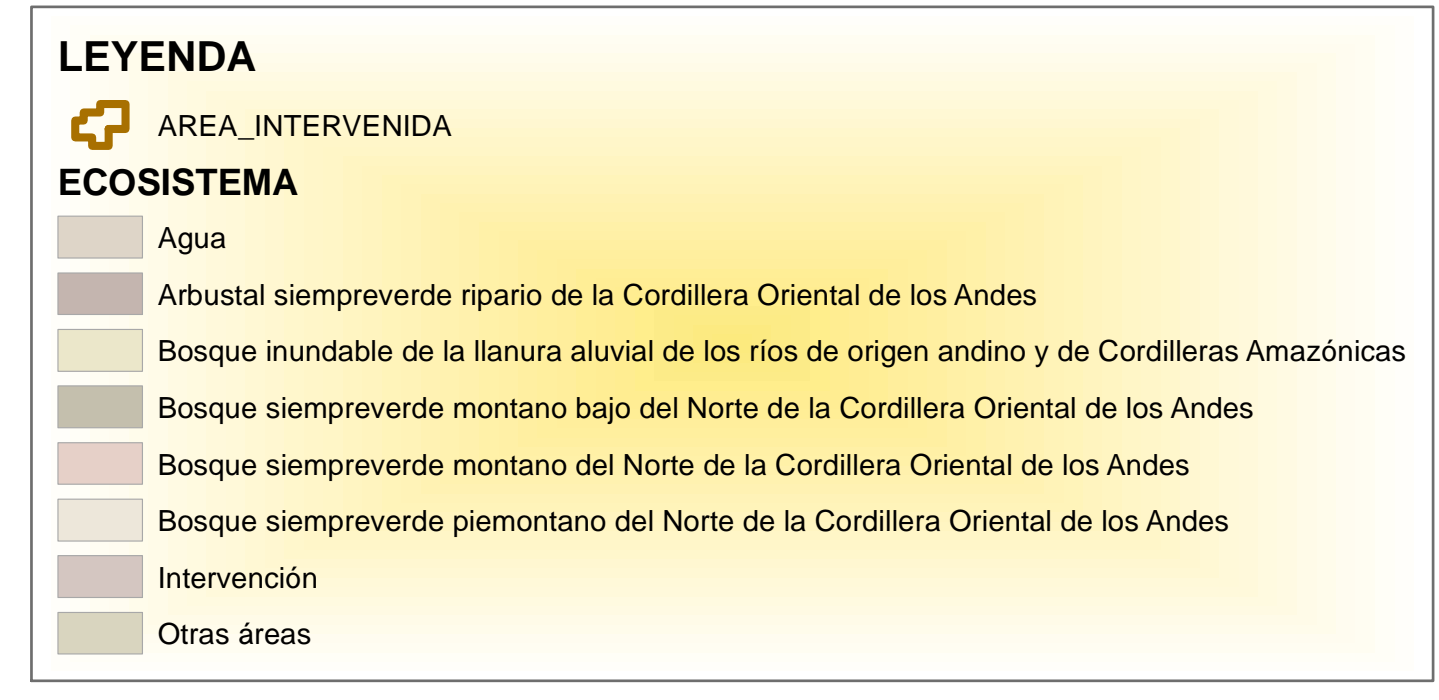
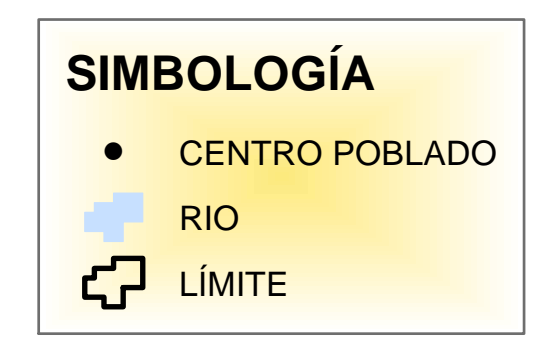
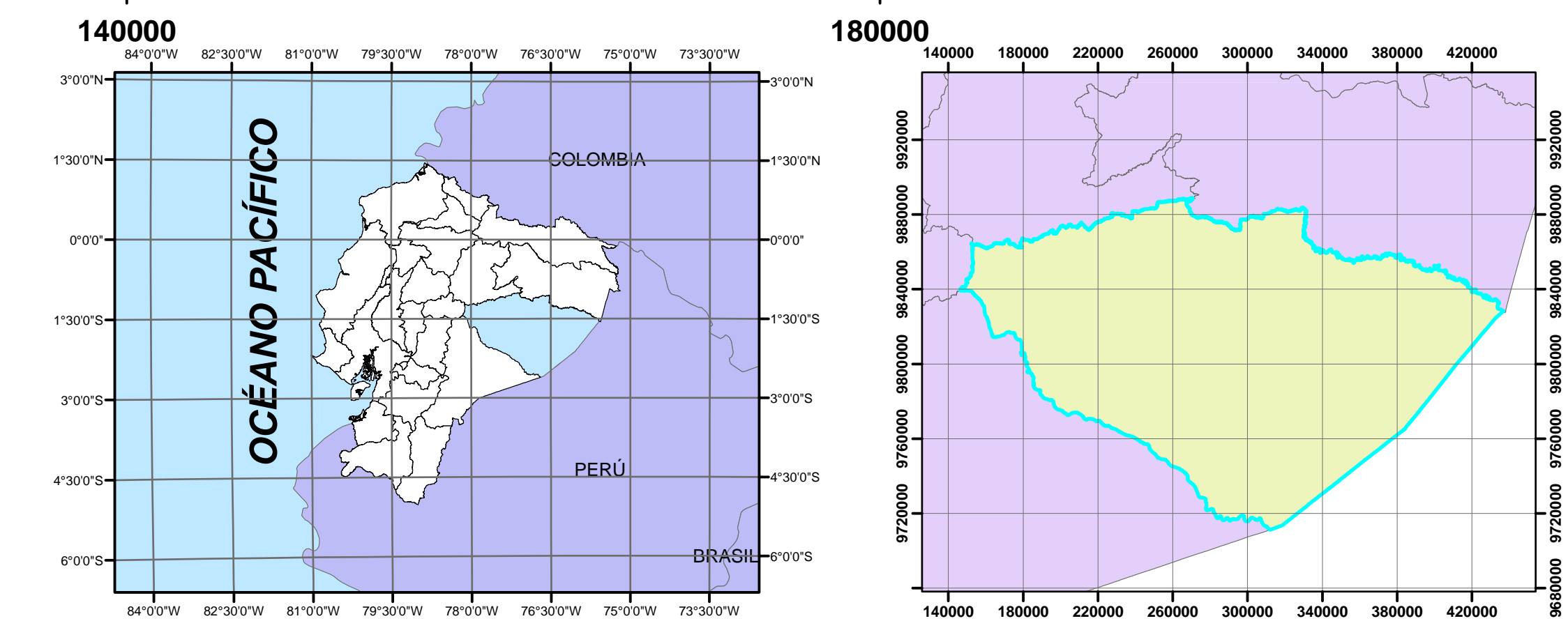


# MAPA DE ECOSISTEMAS PARA SERVICIOS AMBIENTALES DE CONSERVACIÓN DE LA PROVINCIA DE PASTAZA



DESCRIPCIÓN DE POTENCIALIDADES ECOSISTÉMICAS PARA SERVICIOS AMBIENTALES			
FUNCIÓN BÁSICA	ECOSISTEMA	SERVICIOS AMBIENTALES	DESTINADOS A
ZONA INTERVENIDA	Agua. Arbustal siempreverde ripario de la Cordillera Oriental de los Andes. Bosque inundable de la llanura aluvial de los ríos de origen andino y de Cordilleras Amazónicas.	Servicio de Agua - Regulación del Ecosistema	Provisión de Agua - Regulación de Desechos.
	Bosque siempreverde montano bajo del Norte de la Cordillera Oriental de los Andes. Bosque siempreverde montano del Norte de la Cordillera Oriental de los Andes.	Servicio de Provisión	Alimento - Recursos Ornamentales.
	Bosque siempreverde piemontano del Norte de la Cordillera Oriental de los Andes. Intervención. Otras áreas.	Servicio Culturales	Belleza Escénica - Recreación
ZONA DE TRANSICIÓN	Agua. Bosque inundable de la llanura aluvial de los ríos de origen amazónico. Bosque inundable de la llanura aluvial de los ríos de origen andino y de Cordilleras Amazónicas. Bosque inundable de palmas de la llanura aluvial de la Amazonia.	Servicio de Provisión	Alimento - Recursos Ornamentales
	Bosque siempreverde de tierras bajas del Abanico del Pastaza. Bosque siempreverde de tierras bajas del Tigré-Pastaza. Bosque siempreverde piemontano del Norte de la Cordillera Oriental de los Andes. Herbazal inundado lacustre - ripario de la llanura aluvial de la Amazonia. Intervención. Otras áreas.	Servicio Culturales	Belleza Escénica - Recreación
ZONA CONSERVADA	Agua. Bosque inundable de la llanura aluvial de los ríos de origen amazónico. Bosque inundable de la llanura aluvial de los ríos de origen andino y de Cordilleras Amazónicas. Bosque inundable de la llanura aluvial de la Amazonia. Bosque inundado de palmas de la llanura aluvial de la Amazonia.	Servicio de Soporte	Biodiversidad
	Bosque siempreverde de tierras bajas con bambú de la Amazonia. Bosque siempreverde de tierras bajas del Napo - Cuturay. Bosque siempreverde de tierras bajas del Tigré-Pastaza. Bosque siempreverde montano alto del Norte de la Cordillera Oriental de los Andes.	Servicio de Provisión	Recursos Genéticos - Recursos Medicinales
	Bosque siempreverde piemontano del Norte de la Cordillera Oriental de los Andes. Bosque siempreverde piemontano del Norte de la Cordillera Oriental de los Andes. Bosque siempreverde piemontano del Norte de la Cordillera Oriental de los Andes. Herbazal inundado lacustre - ripario de la llanura aluvial de la Amazonia. Intervención. Otras áreas.	Servicio Culturales	Belleza Escénica - Recreación - Información Cultural y Artística





**GOBIERNO AUTÓNOMO DESCENTRALIZADO  
PROVINCIAL DE PASTAZA**

**MAPA DE ECOSISTEMAS PARA SERVICIOS AMBIENTALES DE  
CONSERVACIÓN DE LA PROVINCIA DE PASTAZA**

**DIRECCIÓN DE PLANIFICACIÓN**

---

**FUENTE:** MINISTERIO DEL AMBIENTE (MAE)  
COMISIÓN NACIONAL DE LÍMITES INTERNOS (CONALI)  
SHUTTLE RADAR TOPOGRAPHY MISSION (SRTM)  
GOBIERNO AUTÓNOMO DESCENTRALIZADO PROVINCIAL DE PASTAZA (GADPP2)

---

<p><b>ESCALA DE TRABAJO:</b> 1:100000</p> <p><b>ESCALA DE IMPRESIÓN:</b> 1:280000</p> <p><b>ELABORADO POR:</b> Xavier Mauricio Palacios Serrano</p>	<p><b>FECHA DE ELABORACIÓN:</b> 1 DE MARZO DE 2015</p> <p><b>REVISADO POR:</b> DIRECTOR DE PLANIFICACIÓN</p>
---	--