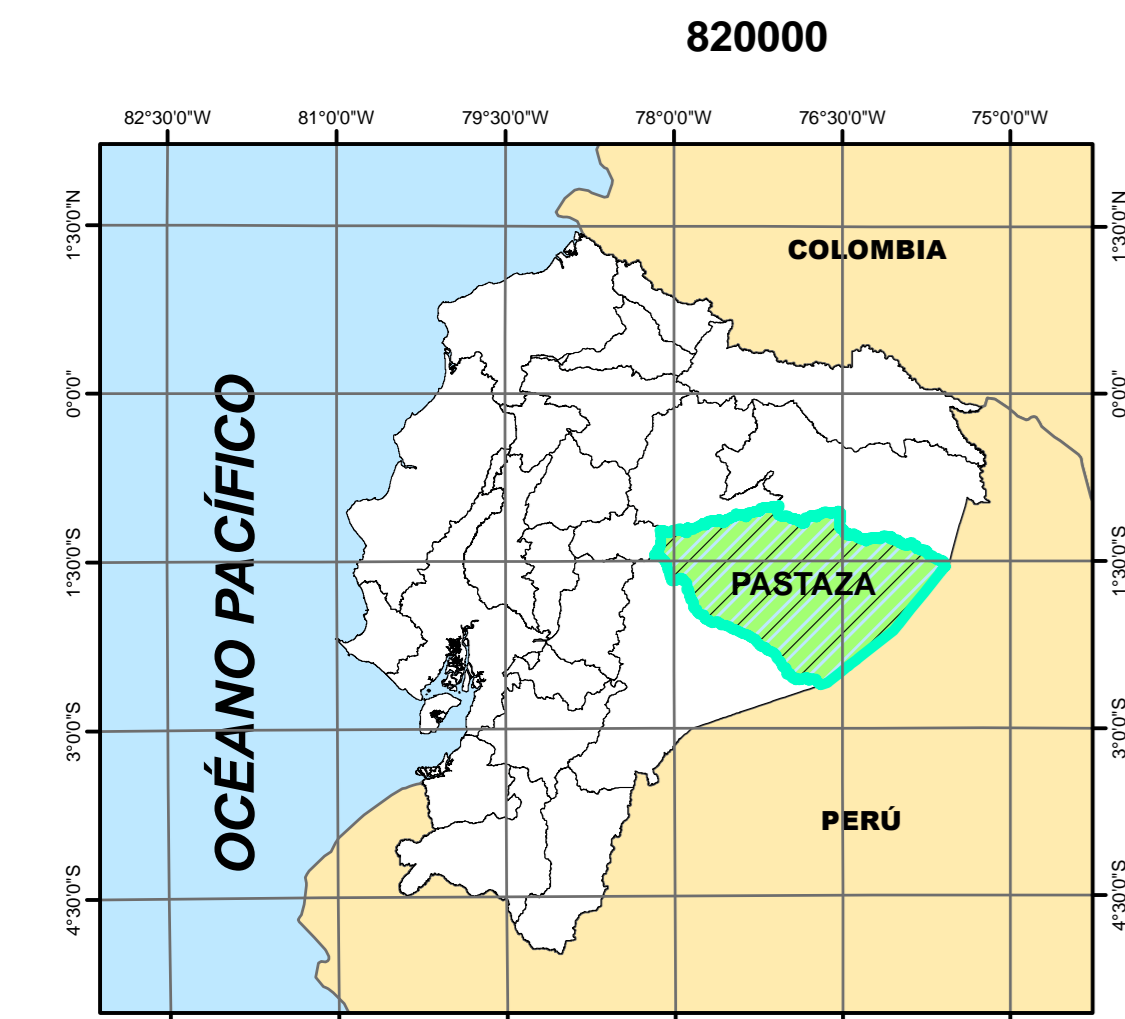
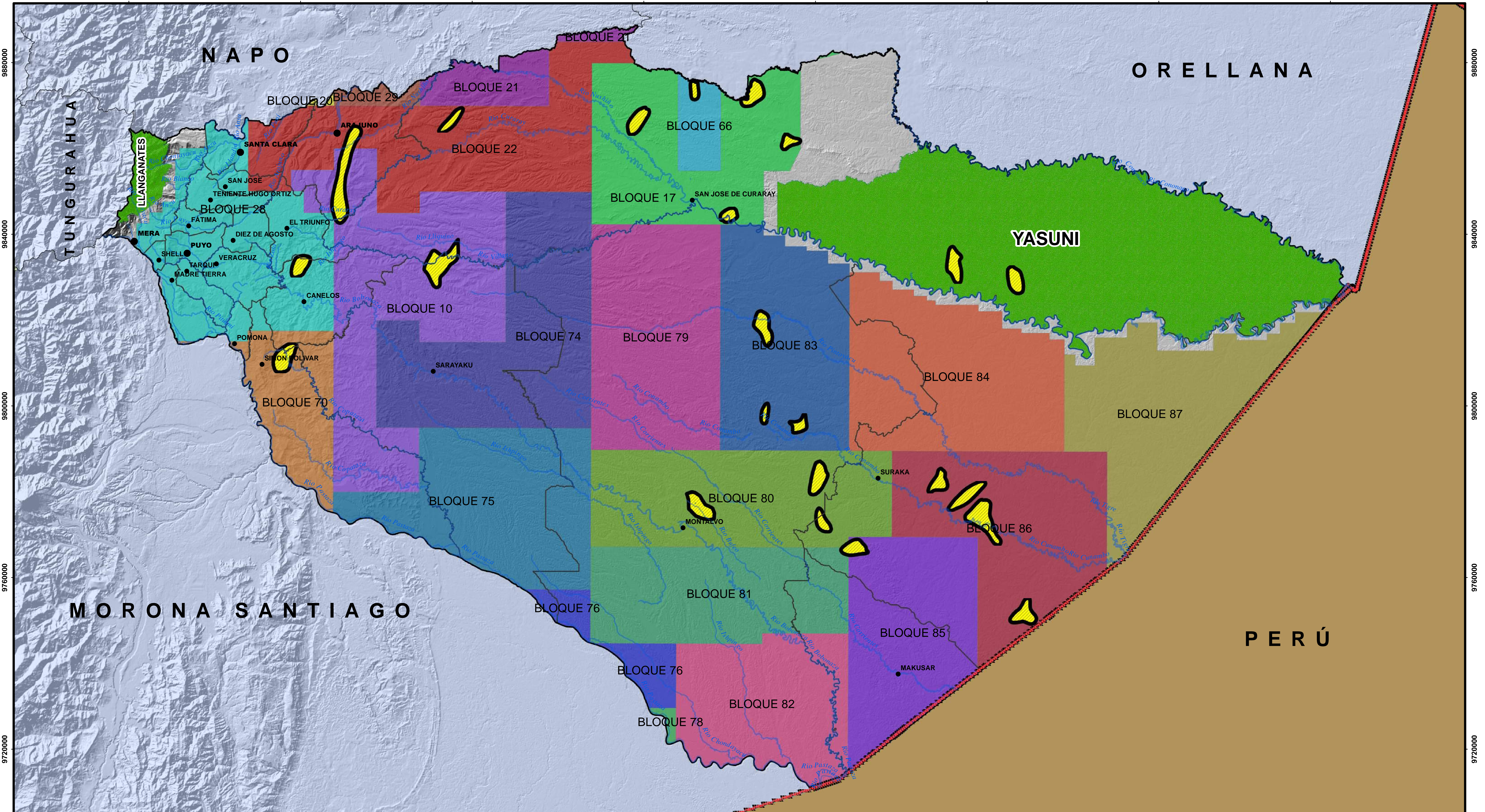


MAPA DE BLOQUES Y CAMPOS PETROLEROS EN LA PROVINCIA DE PASTAZA

820000 860000 900000 940000 980000 1020000 1060000 1100000




SIMBOLOGÍA

- Cabecera Cantonal
- Cabecera Parroquial
- Rios
- Limite Internacional
- Limite Parroquial
- Campos Petroleros
- Parques Nacionales

BLOQUES PETROLEROS

BLOQUE 10	BLOQUE 66	BLOQUE 80
BLOQUE 17	BLOQUE 70	BLOQUE 81
BLOQUE 20	BLOQUE 74	BLOQUE 82
BLOQUE 21	BLOQUE 75	BLOQUE 83
BLOQUE 22	BLOQUE 76	BLOQUE 84
BLOQUE 28	BLOQUE 78	BLOQUE 85
BLOQUE 29	BLOQUE 79	BLOQUE 86
		BLOQUE 87



	GOBIERNO AUTÓNOMO DESCENTRALIZADO PROVINCIAL DE PASTAZA	
	MAPA BLOQUES Y CAMPOS PETROLEROS EN LA PROVINCIA DE PASTAZA	
DIRECCIÓN DE PLANIFICACIÓN		
<p>FUENTE: *COMISIÓN NACIONAL DE LÍMITES INTERNOS (CONALI) *SHUTTLE RADAR TOPOGRAPHY MISSION (SRTM) *MINISTERIO DEL AMBIENTE ECUADOR (MAE) *SECRETARÍA DE HIDROCARBUROS (SH) *GOBIERNO AUTÓNOMO DESCENTRALIZADO PROVINCIAL DE PASTAZA (GADPPz)</p>		
ESCALA DE TRABAJO: 1:50.000	FECHA DE ELABORACIÓN: Julio 2019	
ESCALA GRÁFICA: 1:300.000	REVISADO POR:	
ELABORADO POR: Ing. María José Zambrano	DIRECCIÓN DE PLANIFICACIÓN	